



18 DEC. 2006

PPR approuvé le :

**plan de prévention des risques  
naturels inondation,  
Bassin versant du Lez**

Commune de Bouchet

carte réglementaire





Maître d'oeuvre



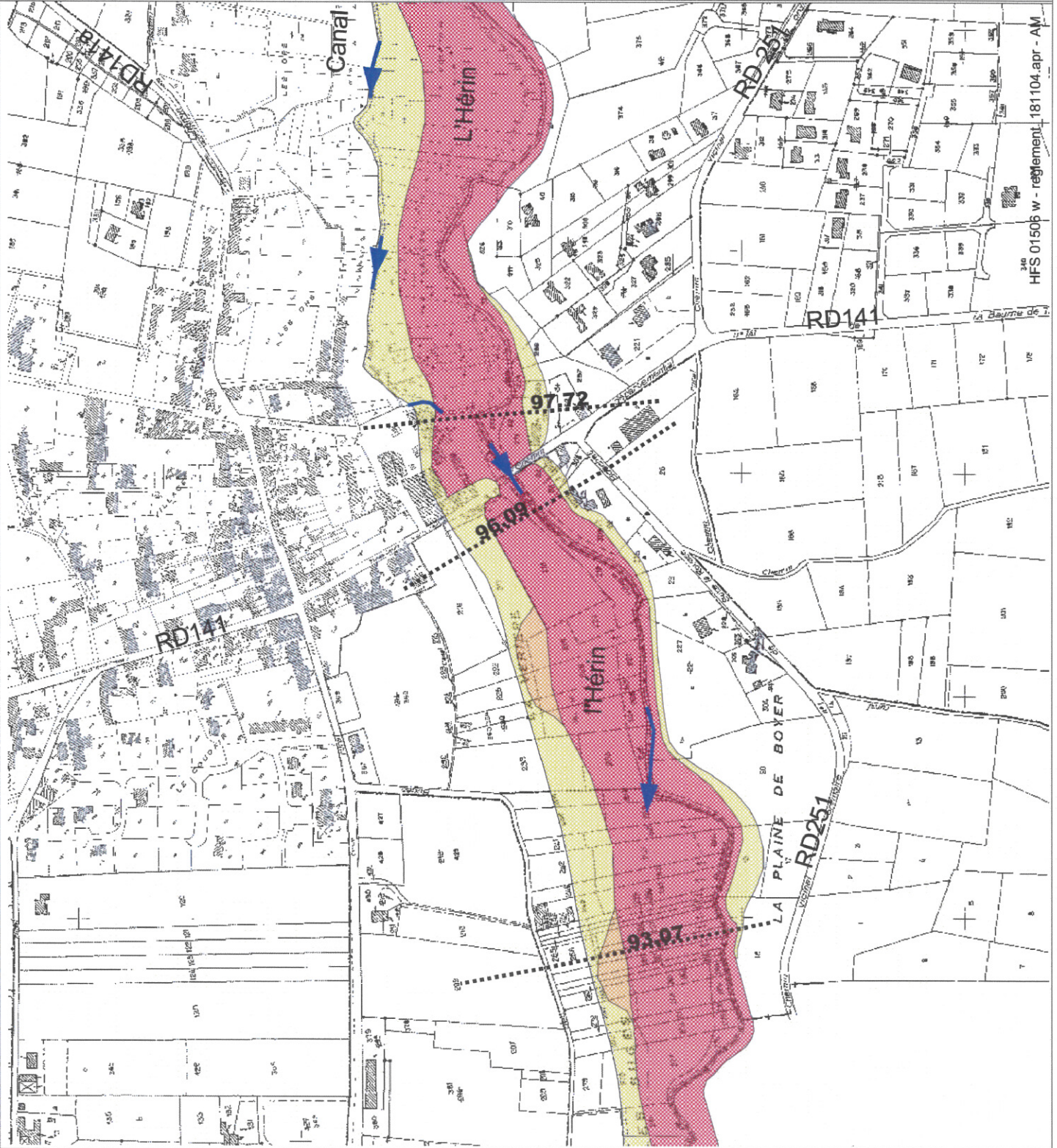
Echelle : 1 / 5 000°  
BCEOM - HFS01506W



Zonage réglementaire

-  zone jaune
-  zone orange
-  zone rouge
-  zone rouge hachurée

..... Profil en travers et cote de référence (m NGF)



HFS 01506 w - règlement 181104.apr - AM